

MAPA DO CELOW PROJEKTOWYCH

Oznaczenie kancelaryjne zgłoszenia pracy geodezyjnej	6640.4499.2015
Miejscowość	Mała Wieś
Jednostka ewidencyjna	141908_2
Obwód ewidencyjny	141908_2.0014
Działka	MAŁA WIEŚ 111/1;112
Skala mapy	1:1000
Nr arkusza mapy	262.142.134.182
Nazwa układu współrzędnych	1965/2
prostopadłych	Kronstadt 86
wysokości	linia przerywana
Oznaczenie granic obszaru, który był przedmiotem aktualizacji	brak
Oznaczenie i informacje o służebnościach gruntowych mających wpływ na zagospodarowanie gruntów, zlokalizowanych w granicach projektowanej inwestycji	brak
Oznaczenie i symbol konturu użytku gruntowego, który nie jest ujawniony w bazie danych ewidencji gruntów i budynków	brak

Geodeta uprawniony

Usługi Geodezyjno-Kartograficzne

Karboński Zbigniew
Zbigniew Karboński
09-450 Wysząród, ul. Warszawska 11
NIP 774-109-10-92,regon 610158496
t.9. 0761 9312 41, 601 27 74 93

Karboński Zbigniew
wp. nr 8557

Wyszogród, dn. 04.01.2016r.

Nazwa/imię i nazwisko wykonawcy oraz data i
Podpis osoby reprezentującej wykonawcę

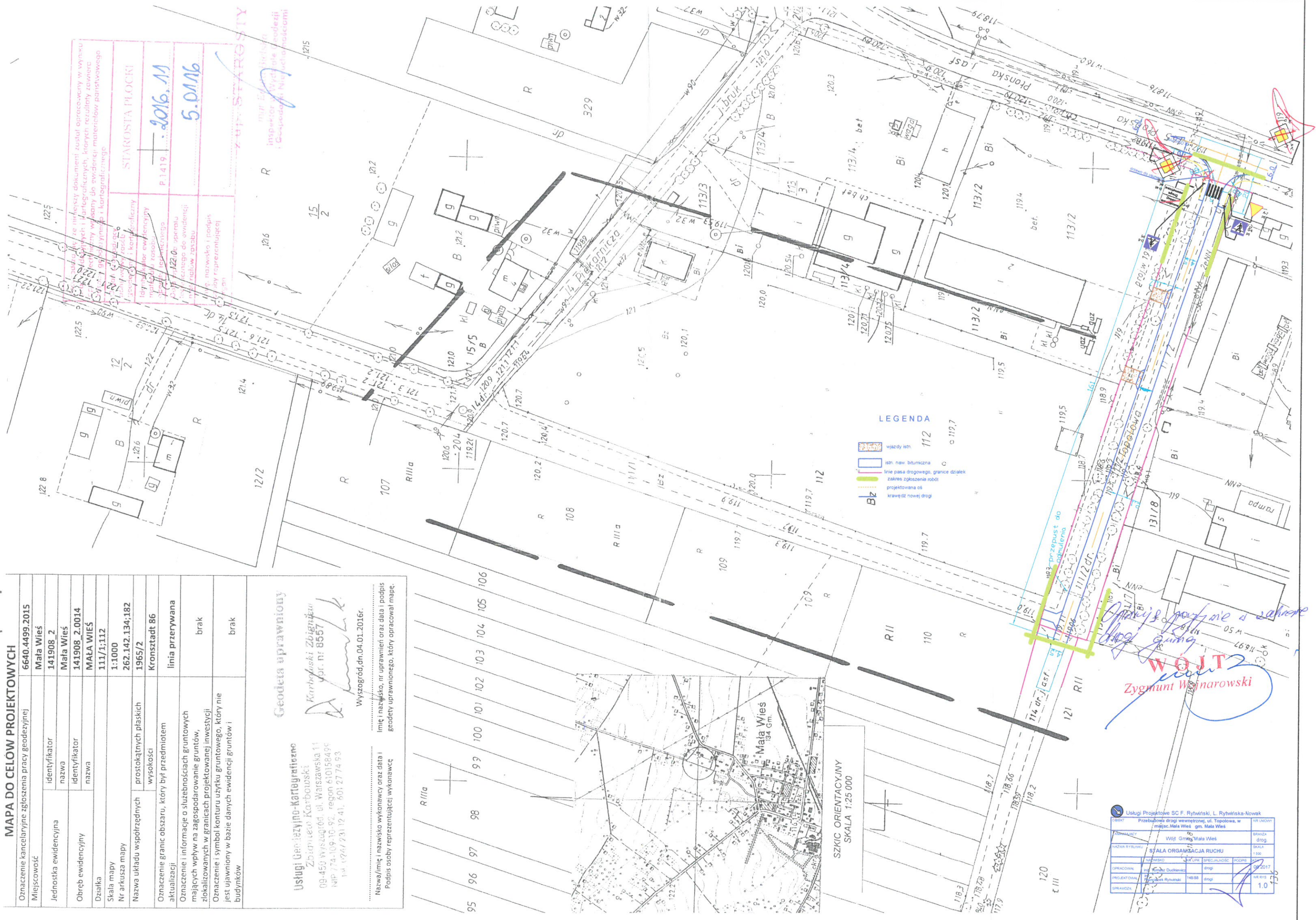
imię i nazwisko, nr uprawnień oraz data i podpis
geodety uprawnionego, który opracował mapę.

Zbigniew Karboński







Zbigniew Karboński

Zbigniew Karboński

Zbigniew Karboński



LEGENDA

-  wjazd istn.
-  istn. naw. bitumiczna
-  linie pasa drogowego, granice działek
-  zakres zgłoszenia robót
-  projektowana os.
-  krawędź nowej drogi

SZKIC ORIENTACYJNY
SKALA 1:25 000

Opinie o formie i zakresie drogi

WOJTA
Zygmunt Wójcicki

Usługi Projektowe SC F. Rytwiński, L. Rytwińska-Nowak			
adres	Przebudowa drogi wewnętrznej, ul. Topolowa, w miejsc. Mała Wieś, gm. Mała Wieś	nr. ladowy	
admiralność	Wójt Gminy Mała Wieś	skala	
nazwa rysunku	STAŁA ORGANIZACJA RUCHU	skala	1:500
tytuł	STALY URZĄDZONY	specjalność	drogi
opracował	mgr inż. Dariusz Duda	data	09/2017
projektował	mgr inż. Ryszard Rytwiński	data	09/2017
opracował		data	09/2017
opracował		data	09/2017

zadaniem ze niniejszym dokumentem jest opracowanie w wyniku
działalności geodezyjnych i kartograficznych, których rezultaty zawiera
prezentowany w tym do ewidencji materiałów państwowego
zapisu, w tym w szczególności i kartograficznego

STAROSTA PŁOCKI
P.1419
2016.11
5.01/16

z up. STAROSTY
mgr inż. Ryszard Rytwiński
inspektor Wydziału Geodezji i Gospodarki Nieruchomościami