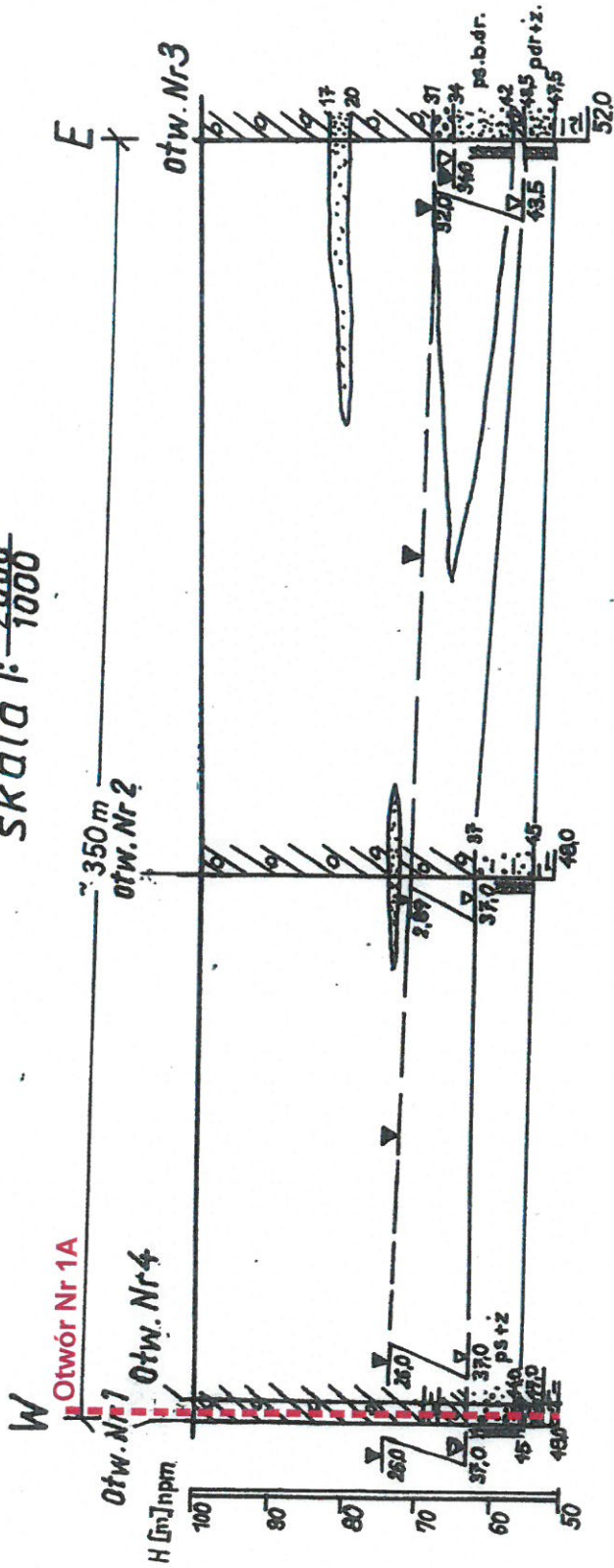







# PRZEKROJ HYDROGEOLOGICZNY

skala 1:2000



## Objaśnienia:

-  glina zwalowa
-  piaski o różnej granulacji
-  iły
-  zw. wody ustalone
-  nawiercone

— strop występowania utworów plicenu



VELA INVEST  
05-190 Nasielsk, ul.Kwiatowa 21B  
tel. 577675444 email: biuro.vela@wp.pl

Załącznik

7

## Przekrój hydrogeologiczny

(na podstawie Dokumentacji hydrogeologicznej... M. Rendak 1993)  
skala pionowa 1:1 000, skala pozioma 1:2 000

Opracował:

mgr Marcin Zwierzyński

04.06.2018r.