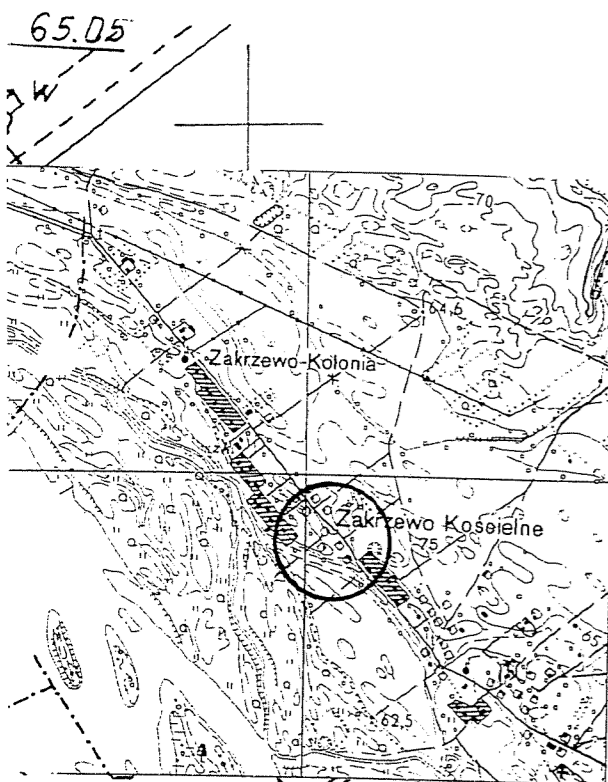


ZMIANA MIEJSCOWEGO PLANU ZAGOSPODAROWANIA PRZESTRZENNEGO dla terenów we wsi Chylin, Podgórze, Zakrzewo w obszarze działki Nr ewid. 367 w miejscowości Zakrzewo Kościelne

MAPA DO CELÓW PROJEKTOWYCH SKALA 1:500

Powiększenie fragmentów ark. map syt - wys 262.143.131,132
 Mapa przedstawia stan na dzień 2010-01-22

Załącznik Nr 1
 do Uchwały Nr
 Rady Gminy Mała Wieś
 z dnia

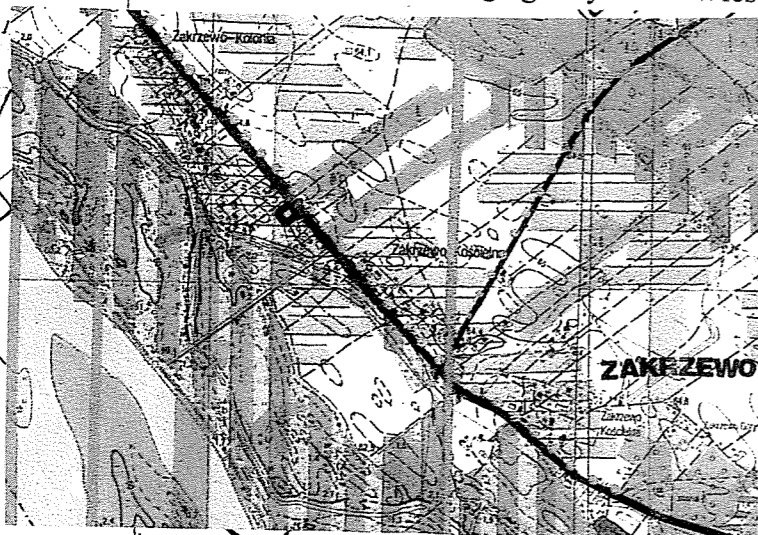


Szkic orientacyjny skala 1: 25 000

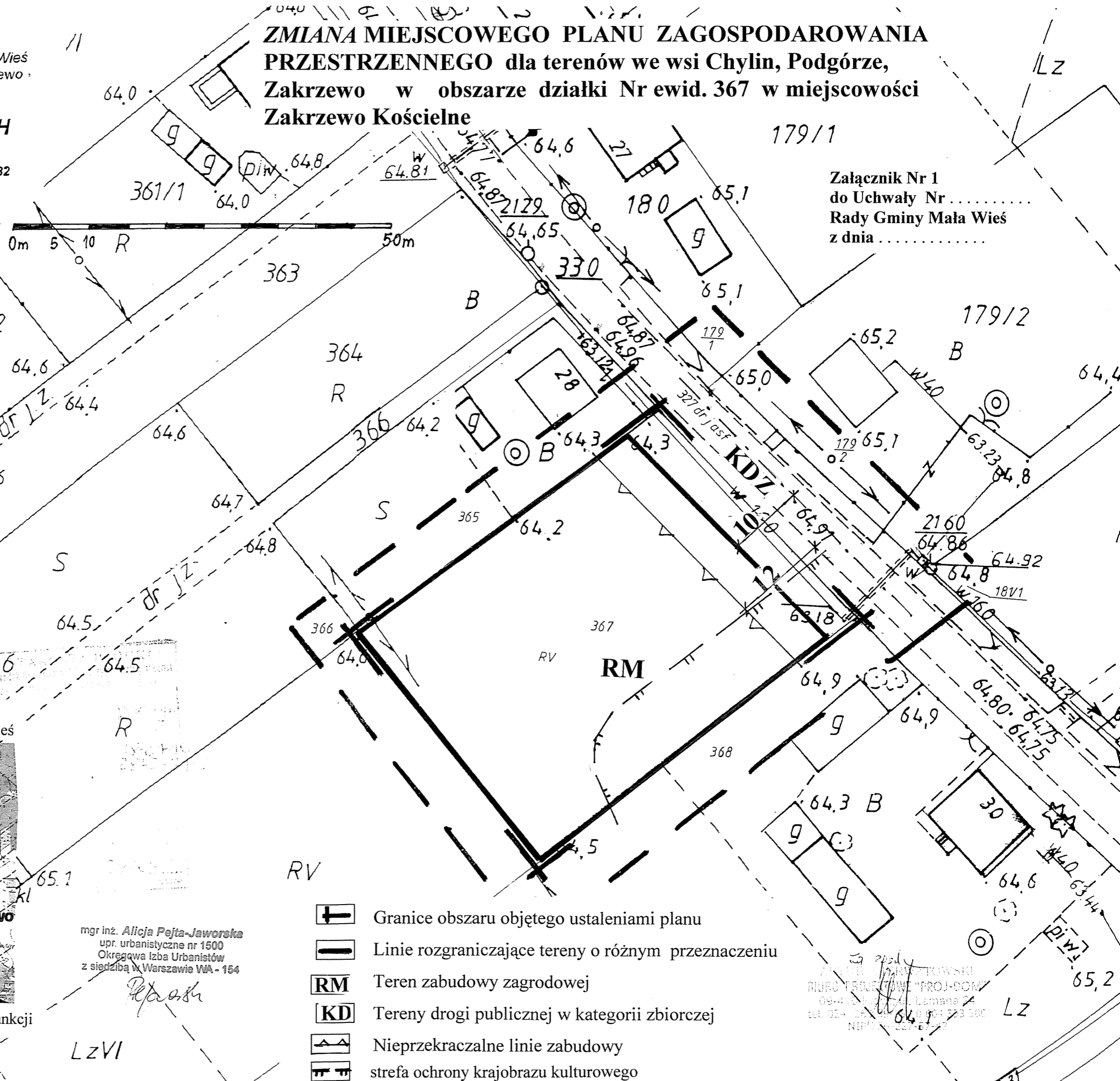
Uwaga!

Nie wyklucza się istnienia w terenie urządzeń podziemnych - nie pokazanych na mapie, które

Wyrys ze Studium uwarunkowań i kierunków zagospodarowania przestrzennego gminy Mała Wieś



obszary działań inwestycyjnych o dominującej funkcji zabudowy letniskowej



mgr inż. Alicja Pejta-Jaworska
 upr. urbanistyczne nr 1500
 Okręgowa Izba Urbanistów
 z siedzibą w Warszawie WA - 154

Pejta

- Granice obszaru objętego ustaleniami planu
- Linie rozgraniczające tereny o różnym przeznaczeniu
- Teren zabudowy zagrodowej
- Tereny drogi publicznej w kategorii zbiorczej
- Nieprzekraczalne linie zabudowy
- strefa ochrony krajobrazu kulturowego

mgr inż. J. K. KOWALSKI
 BIURO PROJEKTOWE "PROJ-DOM"
 09-413-11-111 Lamana 2
 tel. 024 254 21 00 004 523 500
 NIP 142-227-01-27

LzVI