

MIEJSCOWY PLAN ZAGOSPODAROWANIA PRZESTRZENNEGO

terenu części działki Nr ewid. 322/2 w miejscowości Mała Wieś

Załącznik Nr 1
do Uchwały Nr
Rady Gminy Mała Wieś
z dnia

Wyrys ze Studium uwarunkowań i kierunków
zagospodarowania przestrzennego gminy Mała Wieś

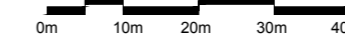


obszar objęty planem

tereny działań inwestycyjnych o dominującej
funkcji mieszkaniowej





Skala 1:1000



-  granice obszaru objętego planem
-  linie rozgraniczające tereny o różnym przeznaczeniu i różnych zasadach zagospodarowania
-  nieprzekraczalne linie zabudowy
- MN** tereny zabudowy mieszkaniowej jednorodzinnej
- MNU** tereny zabudowy mieszkaniowo-usługowej
- U** tereny zabudowy usługowej
- KDZ** tereny dróg publicznych w kategorii zbiorczej
- KDL** tereny dróg publicznych w kategorii lokalnej
- KDD** tereny dróg publicznych w kategorii dojazdowych
- KPj** tereny ciągów pieszo-jezdnych

Informacje:

-  strefa ograniczonego zagospodarowania
-  linia podziałów

MIEJSCOWY PLAN ZAGOSPODAROWANIA PRZESTRZENNEGO
terenu części działki Nr ewid. 322/2 w miejscowości Mała Wieś

BUDOWLANE I URBANISTYCZNE USŁUGI PROJEKTOWE
mgr inż. ALCJA PEJTA-JAWORSKA
opracowania planistyczne, projekty infrastruktury technicznej, ekspertyzy z zakresu ochrony środowiska

09-402 Plock, ul. 3 Maja 10 m 60 tel. 0-24 2682268 kom. 504766500 e-mail: apjaworska@vp.pl

Główny projektant: mgr inż. Alicja Pejta-Jaworska

Okręgowa Izba Urbanistów
z siedzibą w Warszawie WA-154