

OBJAŚNIENIA BARW I SYMBOLI

Studnia Nr 1A lokalizacja projektowanej studni (robót)

1	Q ¹	leśny
1/23	Q ¹	na ciekach i żwiłach (z wyjątkiem)
2	Q ¹	Nasypki i piaski drobne z żwirami i kamieniami (z wyjątkiem)
2/17	Q ¹	na rzeźbach i wzdłuż brzości (z wyjątkiem)
3	Q ¹	Piaski i żwirki drobne z żwirami i kamieniami (z wyjątkiem)
3/17	Q ¹	na płaskich i łagodnie nachylnych terenach (z wyjątkiem)
4	Q ¹	Nasypki i piaski drobne
5	Q ¹	Piaski i żwirki drobne z żwirami i kamieniami (z wyjątkiem)
6	Q ¹	Zwisy i żwirki drobne
7	Q ¹	Piaski i żwirki drobne z żwirami i kamieniami (z wyjątkiem)
8	Q ¹	Piaski i żwirki drobne z żwirami i kamieniami (z wyjątkiem)
9	Q ¹	Piaski i żwirki drobne z żwirami i kamieniami (z wyjątkiem)
10	Q ¹	Piaski i żwirki drobne z żwirami i kamieniami (z wyjątkiem)
11	Q ¹	Gliny piaszczyste i piaski i żwirki drobne z żwirami i kamieniami
12	Q ¹	Gliny iłaste
13	Q ¹	Piaski i żwirki drobne z żwirami i kamieniami
14	Q ¹	Piaski i żwirki drobne z żwirami i kamieniami
15	Q ¹	Piaski i żwirki drobne z żwirami i kamieniami
16	Q ¹	Piaski i żwirki drobne z żwirami i kamieniami
17	Q ¹	Piaski i żwirki drobne z żwirami i kamieniami
18	Q ¹	Piaski i żwirki drobne z żwirami i kamieniami
19	Q ¹	Piaski i żwirki drobne z żwirami i kamieniami
19/20	Q ¹	Piaski i żwirki drobne z żwirami i kamieniami
20	Q ¹	Żwirki i piaski drobne z żwirami i kamieniami
21	Q ¹	Żwirki i piaski drobne z żwirami i kamieniami
22	Q ¹	Żwirki i piaski drobne z żwirami i kamieniami
23	Q ¹	Piaski i żwirki drobne z żwirami i kamieniami
23/26	Q ¹	Piaski i żwirki drobne z żwirami i kamieniami
23/31	Q ¹	Piaski i żwirki drobne z żwirami i kamieniami
24	Q ¹	Zwisy i żwirki drobne
25	Q ¹	Piaski i żwirki drobne z żwirami i kamieniami
26	Q ¹	Gliny iłaste
27	Q ¹	Piaski i żwirki drobne z żwirami i kamieniami
28	Q ¹	Piaski i żwirki drobne z żwirami i kamieniami
29	Q ¹	Piaski i żwirki drobne z żwirami i kamieniami
30	Q ¹	Piaski i żwirki drobne z żwirami i kamieniami
31	Q ¹	Gliny żwiłowe
32	Q ¹	Zwisy i żwirki drobne
33	Q ¹	Piaski i żwirki drobne z żwirami i kamieniami
33/34	Q ¹	Piaski i żwirki drobne z żwirami i kamieniami
34	Q ¹	Żwirki i piaski drobne z żwirami i kamieniami
35	Q ¹	Piaski i żwirki drobne z żwirami i kamieniami
36	Q ¹	Piaski i żwirki drobne z żwirami i kamieniami
37	Q ¹	Żwirki i piaski drobne z żwirami i kamieniami
38	Q ¹	Piaski i żwirki drobne z żwirami i kamieniami
39	Q ¹	Gliny żwiłowe
40	Q ¹	Piaski i żwirki drobne z żwirami i kamieniami
41	Q ¹	Gliny żwiłowe
42	Q ¹	Zwisy i żwirki drobne
43	Q ¹	Żwirki i piaski drobne z żwirami i kamieniami
44	M	Żwirki i piaski drobne z żwirami i kamieniami
45	M	Piaski i żwirki drobne z żwirami i kamieniami
46	OI	Piaski i żwirki drobne z żwirami i kamieniami
47	Pc	Margle *
48	Cr	Margle *
49	Cr	Próżniaki, żwirki i piaski *
50	J	Wapień *
51	J	Piaskowce, młotowce i ławce *

PLEJSTOCEN

MIOCEN

OLIGOCEN

PALEOCEN

KREDA GÓRNA

KREDA DOLNA

JURA GÓRNA

JURA ŚRODKOWA

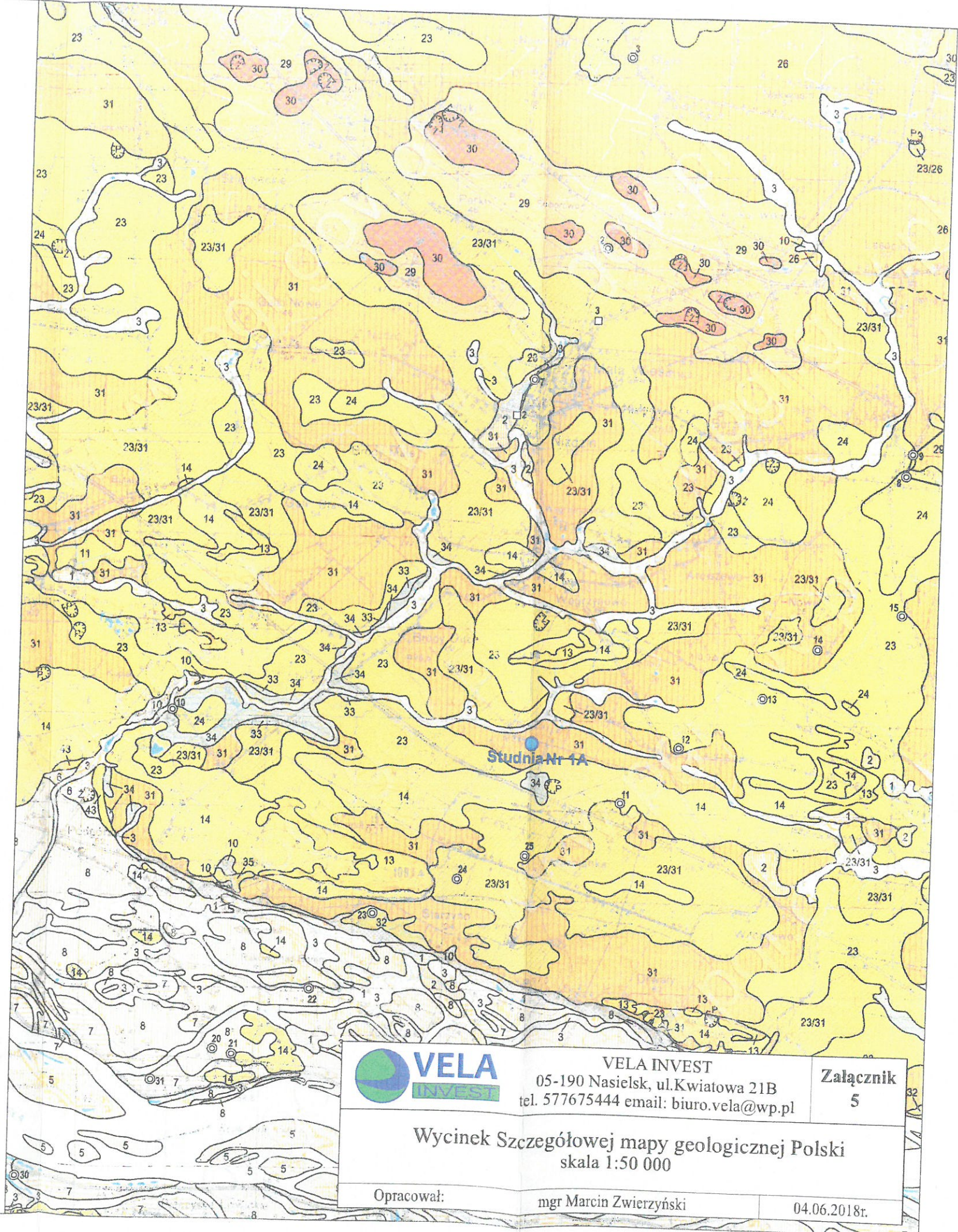

PALEOCEN DOLNY


CENOMAN-MASTRYCHT

BERIAS-ALB

OKSFORD-TYTON

MALEN KELOWEJ





VELA INVEST

05-190 Nasielsk, ul. Kwiatowa 21B
tel. 577675444 email: biuro.vela@wp.pl

Załącznik 5

Wycinek Szczegółowej mapy geologicznej Polski
skala 1:50 000

Opracował:

mgr Marcin Zwierzyński

04.06.2018r.